



การจัดเก็บข้อมูลพื้นฐาน (Baseline data)

เชิงประเด็นการท่องเที่ยว [โครงการบริการวิชาการ]
โครงการมหาวิทยาลัยสุโขทัย สร้างรากแก้วให้ประเทศ
[U2T] ๒๕๖๔ : รายงานธารน้ำทิพย์

โครงการย่อย : โครงการสร้างและพัฒนากองท่องเที่ยวโดยชุมชนเชิงสร้างสรรค์ระดับตำบล
: ต้นแบบชุมชนท่องเที่ยววิถีใหม่ชายแดนใต้

ตำบลธารน้ำทิพย์ อำเภอเบตง จังหวัดยะลา

ชินีเพ็ญ มะลิสุวรรณ

มหาวิทยาลัยราชภัฏยะลา
กระทรวงการอุดมศึกษา วิทยาศาสตร์ วิจัยและนวัตกรรม
๒๕๖๔

สารบัญ

หน้า

สภาพทั่วไปและข้อมูลพื้นฐาน

๑ - ๗

๑. ด้านกายภาพ
๒. ด้านการเมืองการปกครอง
๓. ด้านประชากร
๔. สภาพทางสังคม
๕. ระบบบริการพื้นฐาน
๖. ระบบเศรษฐกิจ
๗. ศาสนา ประเพณี วัฒนธรรม
๘. ทรัพยากรธรรมชาติ

ตารางการจัดเก็บข้อมูลพื้นฐาน (Baseline data) เชิงประเด็นการท่องเที่ยว

๘ - ๓๓

สภาพทั่วไปและข้อมูลพื้นฐาน

๑. ด้านกายภาพ

ตำบลธารน้ำทิพย์ เป็นพื้นที่ตำบลหนึ่งในห้าตำบลของอำเภอเบตง จังหวัดยะลา เดิมที่รวมกับตำบลยะรม ต่อมาเมื่อวันที่ ๑๘ กันยายน พ.ศ. ๒๕๒๗ กระทรวงมหาดไทยได้มีการประกาศตั้งเป็นตำบลธารน้ำทิพย์ และทางกระทรวงมหาดไทยได้ประกาศให้องค์การบริหารส่วนตำบลธารน้ำทิพย์ ยกฐานะเป็นเทศบาลตำบลธารน้ำทิพย์ ในวันที่ ๓๑ สิงหาคม พ.ศ. ๒๕๕๕

๑.๑ ที่ตั้งของหมู่บ้านหรือตำบล

เทศบาลตำบลธารน้ำทิพย์ ตั้งอยู่ทางทิศใต้ของอำเภอเบตง ห่างจากตัวอำเภอเบตงประมาณ ๓ กิโลเมตร เป็นตำบลที่อยู่ใต้สุดของประเทศไทย สำนักงานเทศบาลตำบลธารน้ำทิพย์ ตั้งอยู่ในหมู่ที่ ๒ บ้านบาตตู่แง มีพื้นที่ทั้งหมดประมาณ ๑๓๘.๕๑ ตารางกิโลเมตร หรือประมาณ ๘๖,๕๖๘.๗๕ ไร่ มีอาณาเขตติดต่อ ดังนี้

ทิศเหนือ ติดต่อกับ เขตตำบลเบตงและตำบลยะรม อำเภอเบตง จังหวัดยะลา

ทิศใต้ ติดต่อกับ เขตประเทศมาเลเซีย

ทิศตะวันออก ติดต่อกับ เขตตำบลยะรม อำเภอเบตง จังหวัดยะลา และประเทศมาเลเซีย

ทิศตะวันตก ติดต่อกับ เขตประเทศมาเลเซีย

๑.๒ ลักษณะภูมิประเทศ

สภาพภูมิประเทศโดยทั่วไปของตำบลธารน้ำทิพย์ มีสภาพพื้นที่เป็นภูเขาสลับซับซ้อนกระจายอยู่ทั่วไป ทั้งตำบล มีความสูงจากระดับน้ำทะเลประมาณ ๓๐๐ - ๘๐๐ เมตร มีพื้นที่ราบเล็กน้อย ตั้งอยู่หมู่ ๒ หมู่ ๓ และหมู่ ๔ มีลำคลองหลายสายไหลผ่าน ซึ่งเป็นต้นน้ำของแม่น้ำปัตตานี ทรัพยากรธรรมชาติในพื้นที่ตำบลธารน้ำทิพย์ ส่วนใหญ่เป็นพื้นที่ป่าสงวนแห่งชาติ ได้แก่ ป่าเบตง ป่าบุเก็ดเปีย และป่าบุเก็ดลังกาสุกา

๑.๓ ลักษณะภูมิอากาศ

สภาพภูมิอากาศโดยทั่วไปของตำบลธารน้ำทิพย์อยู่ภายใต้อิทธิพลของลมมรสุมตะวันตกเฉียงใต้ และลมมรสุมตะวันออกเฉียงเหนือ มีอากาศร้อนชื้นตลอดปี โดยเฉลี่ยประมาณ ๒๗.๕ - ๒๘.๕ องศาเซลเซียส มี ๒ ฤดู คือ ฤดูร้อนและฤดูฝน ซึ่งฤดูร้อนจะอยู่ในช่วงเดือนมกราคมถึงเดือนเมษายน ส่วนฤดูฝนจะอยู่ในช่วงเดือนพฤษภาคมถึงเดือนธันวาคม ปริมาณน้ำฝนเฉลี่ย ๒,๒๘๑.๖ มิลลิเมตรต่อปี มีฝนตกเฉลี่ย ๑๓๕ วันต่อปี โดยเดือนตุลาคมจนถึงเดือนพฤศจิกายน มีฝนตกชุกที่สุด

๑.๔ ลักษณะของดิน

ลักษณะของดินในพื้นที่มีความลาดชันปนดินร่วนเหนียวถึงร่วนทราย เหมาะแก่การปลูกยางพารา

๑.๕ ลักษณะของแหล่งน้ำ

มีแหล่งน้ำธรรมชาติเป็นต้นกำเนิดของแม่น้ำปัตตานี ซึ่งแหล่งน้ำมีลักษณะเป็นสายธารเล็ก ๆ หลายสาย รวมกันกลายเป็นคลองที่สำคัญ อยู่ ๔ สาย ดังนี้

๑. คลองวังสุดา เป็นคลองต้นกำเนิดแม่น้ำปัตตานี เกิดขึ้นหมู่ ๑ ประชาชนสามารถใช้ประโยชน์ ทางอุปโภค และบริโภคได้

๒. คลองเบอร์จิง เป็นคลองที่มีความสำคัญมาก เกิดขึ้นหมู่ ๑ ประชาชนสามารถใช้ประโยชน์ ทางอุปโภค และบริโภคได้

๓. คลองกาแป๊ะ เป็นคลองที่ตัดผ่าน หมู่ ๒ , ๓ , ๔ มีความยาวประมาณ ๕ กิโลเมตร ประชาชนสามารถนำ น้ำจากแหล่งน้ำนี้ไปใช้อุปโภค บริโภค และการทำการเกษตรและการเลี้ยงปลา

๔. คลองซาโห้ เป็นคลองที่เกิดขึ้นหมู่ ๑ ไหลผ่านหมู่ที่ ๔ มีความยาวประมาณ ๑๐ กิโลเมตร ประชาชน สามารถใช้ประโยชน์ในการอุปโภค บริโภค และด้านการเกษตรได้

๑.๖ ลักษณะของไม้และป่าไม้

ในตำบลธารน้ำทิพย์ มีพื้นที่ป่าสงวนแห่งชาติมากมาย ได้แก่ ป่าเบตง ป่าบุเก็ดเปีย ป่าบุเก็ดลังกาสุกา และ ป่าแม่น้ำปัตตานีฝั่งขวา

๒. ด้านการเมืองการปกครอง

๒.๑ เขตการปกครอง

ตำบลธารน้ำทิพย์ แบ่งเขตการปกครองออกเป็น ๔ หมู่บ้าน ดังต่อไปนี้

หมู่ที่	ชื่อหมู่บ้าน	ชื่อผู้นำ	ตำแหน่ง
๑	บ้านธารน้ำทิพย์ (บ้านอัยเยอร์เบอร์จิง)	นายอาจหาญ ประเสริฐจริง	ผู้ใหญ่บ้าน
๒	บ้านบาตตู่แฉง	นายอับดุลรามัน คอแตะ	ผู้ใหญ่บ้าน
๓	บ้านกาแป๊ะซาลัง	นายอับดุลอาตรี กาเซ็ง	ผู้ใหญ่บ้าน
๔	บ้านจาเราะชูชู	นายเอมรอเฮง แดเมาะ	กำนัน

๓. ด้านประชากร

๓.๑ ข้อมูลเกี่ยวกับจำนวนประชากร

ปัจจุบันตำบลธารน้ำทิพย์ มีประชากรรวมกันทั้งสิ้น จำนวน ๔,๔๖๙ คน แยกเป็นเพศชาย ๒,๓๔๘ คน เพศหญิง ๒,๑๒๑ คน มีความหนาแน่นเฉลี่ยประมาณ ๓๒.๑๖ คน/ตารางกิโลเมตร

หมู่ที่	ชื่อหมู่บ้าน	จำนวนประชากร			จำนวนหลังคาเรือน
		ชาย	หญิง	รวม	
๑	บ้านอัยเยอร์เบอร์จิง	๓๙๕	๓๑๒	๗๐๗	๔๓๘
๒	บ้านบาตตุง	๖๒๒	๕๘๙	๑,๒๑๑	๕๔๙
๓	บ้านกาแป๊ะซาลัง	๓๐๙	๒๖๘	๕๗๗	๑๕๑
๔	บ้านจาเราะซุซุ	๑,๐๒๒	๙๕๒	๑,๙๗๔	๖๒๕
รวม		๒,๓๔๘	๒,๑๒๑	๔,๔๖๙	๑,๗๖๓

ข้อมูล ณ เดือนมีนาคม พ.ศ. ๒๕๖๒

๓.๒ ช่องอายุและจำนวนประชากร

ประชากรส่วนใหญ่อยู่ในวัยทำงาน ๓๕ - ๕๕ ปี

๔. สภาพทางสังคม

๔.๑ การศึกษา

สถานศึกษาในตำบลธารน้ำทิพย์ เป็นสถานศึกษาขั้นพื้นฐาน เปิดสอนระดับอนุบาลศึกษาถึงระดับประถมศึกษา มีสถานศึกษาจำนวน ๔ แห่งอยู่ในหมู่บ้านต่าง ๆ ภายในเขตตำบลธารน้ำทิพย์

ที่	ชื่อสถานศึกษา	ผู้อำนวยการสถานศึกษา	ที่ตั้ง	ระดับ	จำนวนครู	จำนวนนักเรียน
๑	โรงเรียนบ้านธารน้ำทิพย์	นายมะสอและ ดอเลาะอาลี	หมู่ที่ ๑	อนุบาล - ป.๖	๖	๓๓
๒	โรงเรียนบ้านบาตตุง	นส.มณภัทสรณ์ เสถียรบุตร	หมู่ที่ ๒	อนุบาล - ป.๖	๑๘	๑๑๙
๓	โรงเรียนเบตงจูเนียร์ คอลีฟะห์ศึกษา	นายนุรีย์ลิ้น บินหะยืออาบูบากา	หมู่ที่ ๓	อนุบาล - ประถม	๗	๖๖
๔	โรงเรียนบ้านจาเราะซุซุ	นายอิฟฟาน สมอดียอ	หมู่ที่ ๔	อนุบาล - ป.๖	๗	๓๒

ข้อมูล ณ เดือนพฤษภาคม พ.ศ. ๒๕๖๒

ศูนย์พัฒนาเด็กเล็กก่อนวัยเรียน ๑ แห่ง ได้แก่ ศูนย์พัฒนาเด็กเล็กบ้านจาเราะซุซุ จำนวนนักเรียน ๓๕ คน

๔.๒ สาธารณสุข

โรงพยาบาลส่งเสริมสุขภาพตำบลธารน้ำทิพย์ จำนวน ๑ แห่ง

๔.๓ อาชญากรรม

-

๔.๓ ยาเสพติด

ปัญหา ยาเสพติด มีพื้นที่เฝ้าระวัง คือในพื้นที่ บ้านบาตตุง บ้านกาแป๊ะซาลัง จาเราะชูชู และราโมงใต้

๔.๔ การสังคมสงเคราะห์

-

๕. ระบบบริการพื้นฐาน

๕.๑ การคมนาคมขนส่ง

ตำบลธารน้ำทิพย์มีถนนรวมทั้งสิ้นยาวประมาณ ๑๒๐ กิโลเมตร โดยเป็นถนนที่เชื่อมหมู่บ้านเข้าด้วยกัน มีถนนลาดยางแอสฟัลท์ ถนนคอนกรีตเสริมเหล็ก และถนนลูกรังบางส่วน อีกทั้งยังเป็นถนนที่เลียบบตามไหล่เขา ยังมีสภาพคดเคี้ยวไปมา ระยะทางยาวประมาณ ๔๐ กิโลเมตร

๕.๒ การไฟฟ้า

บางพื้นที่ของแต่ละหมู่บ้านยังขาดแคลนระบบไฟฟ้าโดยเฉพาะหมู่บ้านซาโห ประมาณ ๑๕๐ ครัวเรือน

๕.๓ การประปา

บางหมู่บ้านมีระบบประปาภูเขาได้แก่ หมู่บ้านราโมงใต้ หมู่บ้านจาเราะชูชู หมู่บ้านกาแป๊ะซาลัง ส่วนหมู่บ้านบาตตุง หมู่บ้านนาริรัตน์ ส่วนใหญ่ใช้ประปาส่วนภูมิภาค และยังมีบางพื้นที่ของตำบลที่ทิ้งน้ำประปาภูเขา และน้ำประปาส่วนภูมิภาคยังไม่ถึง จึงใช้น้ำบ่อ

๕.๔ โทรศัพท์

ปัจจุบันทุกหมู่บ้าน ใช้โทรศัพท์เคลื่อนที่เป็นส่วนใหญ่ แต่ในหมู่ที่ ๔ บ้านซาโหสัญญาณโทรศัพท์ยังคงไม่ครอบคลุมทุกพื้นที่

๕.๕ ไปรษณีย์หรือการสื่อสารหรือการขนส่ง และวัสดุ ครุภัณฑ์

ที่ทำการไปรษณีย์ที่ใกล้ที่สุด ได้แก่ ไปรษณีย์อำเภอเบตง ๓๐๕ ถนนสุขยางค์ ตำบลเบตง อำเภอเบตง ห่างจากเทศบาลตำบลธารน้ำทิพย์ ประมาณ ๓ กิโลเมตร

๖. ระบบเศรษฐกิจ

๖.๑ การเกษตร

ราษฎรส่วนใหญ่ประมาณร้อยละ ๘๐ ประกอบอาชีพทำสวนยางพาราและสวนผลไม้ ส่วนที่เหลือประกอบอาชีพส่วนตัวและรับจ้าง

๖.๒ การประมง

ประชากรร้อยละ ๒๐ เลี้ยงปลาไว้เพื่อบริโภค

๖.๓ การปศุสัตว์

ตำบลธารน้ำทิพย์ มีการปศุสัตว์ คือ การเลี้ยงวัว และเลี้ยงเป็ด ไก่ ในทุกหมู่บ้านของตำบลธารน้ำทิพย์

๖.๔ การท่องเที่ยว

ในพื้นที่ตำบลธารน้ำทิพย์ เป็นตำบลหนึ่งในห้าตำบลของอำเภอเบตง จังหวัดยะลา เป็นตำบลที่ตั้งอยู่ใต้สุดของประเทศไทย มีพื้นที่เขตติดต่อกับประเทศมาเลเซียถึง ๓ ด้านด้วยกัน คือ ทิศใต้ ทิศตะวันออก และทิศตะวันตก มีระยะทางยาวไม่น้อยกว่า ๒๕ กิโลเมตร มีลักษณะเป็นเนินเขาสูงสลับซับซ้อนกระจายอยู่ทั่วไปและมีถนนเลียบชายแดน ซึ่งมีทิวทัศน์สวยงามมาก และยังมีธารน้ำหลายสายไหลจากที่สูงลงมาทำให้เกิดเป็นน้ำตกสวยงามและบริเวณโดยรอบน้ำตกยังเป็นป่าธรรมชาติ จึงสามารถพัฒนาเป็นที่ท่องเที่ยวได้ ตำบลธารน้ำทิพย์มีพื้นที่สามารถพัฒนาเป็นที่ท่องเที่ยวได้หลายแห่งด้วยกัน ดังนี้

๑. อ่างเก็บน้ำ (ปัจจุบันยังไม่ได้เปิดเป็นแหล่งท่องเที่ยว) ตั้งอยู่ในหมู่ที่ ๑ บ้านธารน้ำทิพย์ พื้นที่ประมาณ ๑๕ ไร่ เป็นสถานที่พักผ่อนหย่อนใจและกิจกรรมทางน้ำ เช่น การตกปลา การเล่นเรือ
๒. น้ำตกธารน้ำทิพย์ (อยู่ระหว่างการพัฒนา) ตั้งอยู่ในหมู่ที่ ๔ บ้านจาเราะชูชู เป็นน้ำตกที่มีทัศนียภาพสวยงาม มีความร่มรื่น อากาศเย็นสบาย
๓. หลักเขต ๕๔A และทะเลหมอกสองแผ่นดิน ตั้งอยู่บนภูเขาสันกาลาศีรีรอยต่อประเทศมาเลเซีย กับตำบลธารน้ำทิพย์ ซึ่งหากมองจากบนยอดภูเขาสันกาลาศีรี สามารถมองเห็นทะเลหมอกท่ามกลางขุนเขาที่สวยงามเป็นวงกว้างสุดสายตา และอุณหภูมิบนยอดเขากำลึงลดลงทำให้มีอากาศหนาวในตอนเช้า นอกจากนี้ในเวลาประมาณ ๐๗.๐๐ น. จะสามารถมองเห็นพระอาทิตย์ขึ้น
๔. คลองช่องแคบ (ลูโบะบาตุดิเนง) ตั้งอยู่ในหมู่ที่ ๔ บ้านจาเราะชูชู มีลักษณะเป็นหุบเหว ช่องแคบมีน้ำไหลผ่าน มีลักษณะเป็นน้ำวนตามธรรมชาติ
๕. น้ำตกหัวใจ ตั้งอยู่ในหมู่ที่ ๔ บ้านจาเราะชูชู เป็นน้ำตกที่มีทัศนียภาพสวยงามมาก มีความร่มรื่น
๖. จุดพักผ่อนหย่อนใจ บ่อปลาหมู่ที่ ๓
๗. จุดชมวิวยวนป่า หมู่ที่ ๑ อัยเยอร์เบอร์จิง
๘. จุดชมวิว หลังค่าย ต.ช.ด.
๙. จุดชมวิวเขานมสาว จุดที่ ๑
๑๐. ป้ายจับยี่ล้อย ตั้งอยู่ในหมู่ที่ ๑ บ้านอัยเยอร์เบอร์จิง ป้ายบอกทางเป็นภาษาจีน “จับยี่ล้อย” ซึ่งแปลว่า ๑๒ สดางค์ มาจากคำโดยसरารถยนต์รับจ้างบริเวณในเมือง (เทศบาล) มาถึงบริเวณบ้านดังกล่าวมีราคา ๑๒ สดางค์ จึงกลายเป็นจุดสนใจให้คนแวะถ่ายรูปและเป็นแหล่งท่องเที่ยวอีกแห่งของตำบลธารน้ำทิพย์

๖.๕ อุตสาหกรรม

ในพื้นที่ตำบลธารน้ำทิพย์มีโรงงานอุตสาหกรรม ยางแผ่นและน้ำยางสด ตั้งอยู่ในหมู่ที่ ๑ บ้านอัยเยอร์เบอร์จิง ตำบลธารน้ำทิพย์ อำเภอเบตง จังหวัดยะลา

๖.๖ การพาณิชย์และกลุ่มอาชีพ

๑. กลุ่มออมทรัพย์ จำนวน ๒ กลุ่ม ตั้งอยู่ในหมู่ที่ ๑ และ หมู่ที่ ๓
๒. กลุ่มสหกรณ์การเกษตร จำนวน ๑ กลุ่ม ตั้งอยู่ในหมู่ที่ ๑
๓. กลุ่มเกษตรกรทำสวน จำนวน ๑ กลุ่ม ตั้งอยู่ในหมู่ที่ ๑
๔. กลุ่มแม่บ้าน จำนวน ๔ กลุ่ม ตั้งอยู่ในหมู่ที่ ๑ และ หมู่ที่ ๔
๕. กลุ่มกูกเคลื่อนที่ จำนวน ๑ กลุ่ม ตั้งอยู่ในหมู่ที่ ๑
๖. กลุ่มเฟอไนเจอร์ จำนวน ๑ กลุ่ม ตั้งอยู่ในหมู่ที่ ๑
๗. กลุ่มเลี้ยงปลา ๔ กลุ่ม ตั้งอยู่ในหมู่ที่ ๑ และหมู่ที่ ๔
๘. กลุ่มจักสาน จำนวน ๒ กลุ่ม ตั้งอยู่ในหมู่ที่ ๒ และหมู่ที่ ๔
๙. กลุ่มโคม่ไฟ กะลามะพร้าว จำนวน ๑ กลุ่ม ตั้งอยู่ในหมู่ที่ ๔

๖.๗ แร้งงาน

ราษฎรส่วนใหญ่ประมาณร้อยละ ๘๐ ประกอบอาชีพทำสวน เช่นสวนยางพาราและสวนผลไม้ ส่วนที่เหลือประกอบอาชีพส่วนตัวและรับจ้างทั่วไป

๗. ศาสนา ประเพณี วัฒนธรรม

๗.๑ การนับถือศาสนา

ประชากรส่วนใหญ่ประมาณร้อยละ ๖๐ นับถือศาสนาอิสลามและประมาณ ร้อยละ ๔๐ นับถือศาสนาพุทธ ตำบลธารน้ำทิพย์ มีสถาบันและองค์กรทางสังคม ดังนี้

ที่	ศาสนสถาน	ที่ตั้ง	จำนวน (แห่ง)
๑	มัสยิด	หมู่ที่ ๒ และหมู่ที่ ๔	๒
๒	บาราเซาะ (สถานที่ละหมาด)	หมู่ที่ ๒ หมู่ที่ ๓ และหมู่ที่ ๔	๗

รายชื่อมัสยิด และคณะผู้บริหารมัสยิดในตำบลธารน้ำทิพย์

ที่	ชื่อมัสยิด	ที่ตั้ง	ผู้นำศาสนา	ตำแหน่ง
๑	มัสยิดราวฎอตุลยันนะห์	หมู่ที่ ๒	ว่าง	โต๊ะอิหม่าม
			๒. นายหะมะ โต๊ะลง	บิหลั่น
			๓. นายตอเล็บ ตือราฟอ	คอเต็บ
๒	มัสยิดมัสยิดตาก๊อดคูมีลอิสลามีย์	หมู่ที่ ๔	๑. นายวัชรินทร์ สะอู	โต๊ะอิหม่าม
			๒. นายรอมลี สุลาไซ๊ะ	บิหลั่น
			๓. นายอิสมาแอ โต๊ะลง	คอเต็บ

๗.๒ ประเพณีและงานประจำปี

๑. งานพบปะมุสลิมะ “สร้างครอบครัวสันติสุข” ณ โรงเรียนบ้านบาตตุงแก
๒. โครงการส่งเสริม ศาสนา ประเพณี วัฒนธรรม (วันสงกรานต์และวันผู้สูงอายุ)
๓. โครงการส่งเสริม ศาสนา ประเพณี วัฒนธรรม (วันไหว้บ๊ะจ่าง)
๔. โครงการส่งเสริม ศาสนา ประเพณี วัฒนธรรม (วันอาซูรอ)
๕. กิจกรรมเดือนรอมฎอน (ถือศีลอด)
๖. งานวันฮารีรายอ
๗. โครงการตาดีกาสัมพันธ์

๗.๓ ภูมิปัญญาท้องถิ่น ภาษาถิ่น

ภูมิปัญญาท้องถิ่นที่โดดเด่น คือ กลุ่มจักสาน ทำจากไม้ไผ่ เป็นวัตถุดิบจากธรรมชาติที่หาได้ในพื้นที่ กลุ่มโคมไฟกะลามะพร้าว ทำจากกะลามะพร้าว เป็นวัตถุดิบจากธรรมชาติที่หาได้ในพื้นที่

ภาษาถิ่น คือ ภาษายาวี ภาษาจีน

๗.๔ สิ้นค้าพื้นเมืองและของที่ระลึก

สิ้นค้าพื้นเมืองและของที่ระลึกที่โดดเด่น คือ จักสานไม้ไผ่ เป็นวัตถุดิบจากธรรมชาติที่หาได้ง่ายในพื้นที่
โคมไฟกะลามะพร้าว เป็นวัตถุดิบจากธรรมชาติที่หาได้ในพื้นที่

๘. ทรัพยากรธรรมชาติ

๘.๑ น้ำ

๘.๑.๑ แหล่งน้ำตามธรรมชาติ

ตำบลธารน้ำทิพย์ มีแหล่งน้ำธรรมชาติเป็นต้นกำเนิดของแม่น้ำปัตตานี ซึ่งแหล่งน้ำที่มีลักษณะเป็น
สายธารเล็ก ๆ หลายสายรวมกันกลายเป็นคลองที่สำคัญมี ๔ สาย ได้แก่

๑. คลองวังสุตา เป็นคลองต้นกำเนิดแม่น้ำปัตตานีที่เกิดในหมู่ที่ ๑ ประชาชนสามารถใช้ประโยชน์
ทางอุปโภค บริโภคได้

๒. คลองเบอร์จิง เป็นคลองที่มีความสำคัญมากมักเกิดในหมู่ที่ ๑ ประชาชนสามารถใช้ประโยชน์
ทางอุปโภคบริโภคได้

๓. คลองกาแป๊ะ เป็นคลองที่ตัดผ่าน หมู่ที่ ๒ หมู่ที่ ๓ และหมู่ที่ ๔ มีความยาวประมาณ ๕
กิโลเมตร ประชาชนสามารถนำน้ำจากแหล่งน้ำนี้ไปใช้อุปโภค-บริโภคและการทำการเกษตรและการเลี้ยงปลา

๔. คลองซาโห้ เป็นคลองที่เกิดขึ้นในหมู่ที่ ๑ ไหลผ่านหมู่ที่ ๔ มีความยาวประมาณ ๑๐ กิโลเมตร
ประชาชนสามารถใช้ประโยชน์ในการอุปโภคบริโภคและด้านการเกษตร

๘.๑.๒ แหล่งน้ำที่สร้างขึ้น ประกอบด้วย

๑. ฝาย จำนวน ๕ แห่ง
๒. บ่อน้ำตื้น จำนวน ๑๓ แห่ง
๓. บ่อบาดาล จำนวน ๕ แห่ง
๔. ระบบประปาหมู่บ้าน จำนวน ๔ แห่ง
๕. ระบบประปาภูเขา จำนวน ๔ แห่ง

๘.๒ ภูเขา

ตำบลธารน้ำทิพย์ มีสภาพพื้นที่เป็นภูเขาสลับซับซ้อนกระจายอยู่ทั่วไปทั้งตำบล มีความสูงจาก
ระดับน้ำทะเลประมาณ ๓๐๐-๘๐๐ เมตร มีพื้นที่ราบเล็กน้อย

๘.๓ ทรัพยากรธรรมชาติที่สำคัญขององค์กรปกครองส่วนท้องถิ่น

ตำบลธารน้ำทิพย์ อุดมไปด้วยทรัพยากรธรรมชาติที่หลากหลายทั้งทรัพยากรป่าไม้ ทรัพยากรน้ำ
ทรัพยากรดิน เนื่องด้วยพื้นที่ส่วนใหญ่ของตำบลธารน้ำทิพย์ มีพื้นที่อยู่ในเขตป่าสงวนและป่าเตรียมการ

การจัดเก็บข้อมูลพื้นฐาน (Baseline data) เชิงประเด็นการท่องเที่ยว [โครงการบริการวิชาการ]


โครงการมหาวิทยาลัยสู่ตำบล สร้างรากแก้วให้ประเทศ [U2T] ๒๕๖๔ : รายตำบลธารน้ำทิพย์

โครงการย่อย : โครงการสร้างและพัฒนากองท่องเที่ยวโดยชุมชนเชิงสร้างสรรค์ระดับตำบล : ต้นแบบชุมชนท่องเที่ยว
วิถีใหม่ชายแดนใต้

เป้าประสงค์ /ตัวชี้วัด โครงการ ย่อย	ตัวชี้วัดย่อย	Baseline data		ปีที่ ดำเนิน โครงการ ๒๕๖๔
		มี	ไม่มี	
๑.ทรัพยากร ทางการ ท่องเที่ยวใน ตำบล เป้าหมาย	๑. จำนวนทรัพยากร ทางการท่องเที่ยวในตำบล [แต่ละหมู่บ้าน] ถ้ามีระบุรายละเอียดมี กี่แห่ง/ชื่อแหล่งท่องเที่ยว/ ตั้งอยู่ที่ชุมชนใด.....	จำนวนทรัพยากรทางการท่องเที่ยวใน ตำบลมี ๑๑ แห่ง ดังนี้ ๑. น้ำตกธารน้ำทิพย์ หมู่ ๔ บ้านจาเราะชูชู ๒. ทะเลหมอกเขาใต้ต่ง หมู่ ๔ บ้านจาเราะชูชู ๓. สระบัวแดง หมู่ ๑ บ้านอัยเยอร์เบอร์จิง ๔. ช่องแคบลูโป๊ะบาตุดีเน็ง หมู่ ๔ บ้านจาเราะชูชู ๕. ป้ายหลักเขต ๕๔ A หมู่ ๑ บ้านอัยเยอร์เบอร์จิง ๖. หลักเขต ๕๓ สยาม-เปร์ค หมู่ ๑ บ้านอัยเยอร์เบอร์จิง ๗. ป้ายจับยี่ลื้อ หมู่ ๑ บ้านอัยเยอร์เบอร์จิง ๘. น้ำตกหัวใจ หมู่ ๔ บ้านจาเราะชูชู ๙. ที่นารกร้าง หมู่ ๒ บ้านบาตุดูแง ๑๐. บ่อปลาแบมิง หมู่ ๓ บ้านบ้านกาแป๊ะชาลิ่ง ๑๑. จุดชมวิวทะเลหมอกสอง แผ่นดิน หมู่ ๔ บ้านจาเราะชูชู		

เป้าประสงค์ /ตัวชี้วัด โครงการ ย่อย	ตัวชี้วัดย่อย	Baseline data		ปีที่ ดำเนิน โครงการ ๒๕๖๔
		มี	ไม่มี	
	๑.๑ แหล่งท่องเที่ยวเชิง วัฒนธรรม : ระบุรายละเอียด	<p>๑.๑.๑ สระบัวแดง หรือที่เรียกว่า ตลาดน้ำสระบัวแดง เป็นตลาดน้ำ แห่งแรก และแห่งเดียวในเขต ตั้งอยู่หมู่ ๑ บ้านอัยเยอร์เบอ์ริง เป็นแหล่งท่องเที่ยวแห่งใหม่ที่รองรับ นักท่องเที่ยวจากประเทศมาเลเซีย และ นักท่องเที่ยวในประเทศ ซึ่งนักท่องเที่ยว จะได้ลวิถีชีวิตชุมชนของชาวไทยและ ชาวไทยจีนกวางไส โดดเด่นด้วยร้านค้า ที่ชาวบ้านได้นำเอาวัสดุในท้องถิ่น เช่น ไม้ไผ่ ไม้เก่า และเศษวัสดุเหลือใช้มา สร้างเป็นร้านค้า เพื่อวางขายสินค้า มีทั้งอาหารพื้นเมือง งานหัตถกรรมฝีมือ สินค้าที่ระลึกของตำบล และผลไม้ตาม ฤดูกาล รวมถึงผักปลอดสารพิษ ซึ่งปัจจุบันทางตำบลได้เข้ามาพัฒนา และปรับปรุงพื้นที่ให้เป็นสวนสาธารณะ กลางหุบเขาแห่งใหม่ นอกจากเป็น แหล่งท่องเที่ยวเชิงวัฒนธรรมแล้ว ยังเป็นแหล่งพักผ่อน หย่อนใจของ นักท่องเที่ยวอีกด้วย</p>   		

เป้าประสงค์ /ตัวชี้วัด โครงการ ย่อย	ตัวชี้วัดย่อย	Baseline data		ปีที่ ดำเนิน โครงการ ๒๕๖๔
		มี	ไม่มี	
	๑.๒ แหล่งท่องเที่ยวเชิง ประวัติศาสตร์ : ระบุรายละเอียด	<p>๑.๒.๑ หลักเขต ๕๓ สยาม-เปร์ค ตั้งอยู่หมู่ ๑ บ้านอัยเยอร์เบอร์จิง เป็นหลักเขตทางประวัติศาสตร์ที่ใช้แบ่งเขตแดนระหว่าง ประเทศไทยกับ ประเทศมาเลเซีย (รัฐเปร์ค) ปัจจุบัน แนวหินแสดงหลักเขตได้เปลี่ยนจาก จุดเดิม โดยประเทศไทยได้เนื้อที่ เพิ่มขึ้นจากการเปลี่ยนจุดเขต ปัจจุบัน การแบ่งหลักเขตนี้ ใช้แนวคิด เรื่อง “สันปันน้ำ”</p>   <p>๑.๒.๒ ป้ายจับยี่ลู้ย ตั้งอยู่หมู่ ๑ บ้านอัยเยอร์เบอร์จิง แปลว่า ๑๒ สตางค์ มาจากค่าอัตราโดยสาธารณชนได้รับจ้างจากในเมือง มาถึงบริเวณป้ายดังกล่าว มีราคา ๑๒ สตางค์ เป็นป้ายเก่าที่สร้างขึ้นเพื่อให้ชาวบ้านรอดโดยสารเข้าไปในเมืองเบตง ถือเป็นแหล่งท่องเที่ยวเชิงประวัติศาสตร์และสะท้อนวิถีชีวิตของคนพื้นที่ในอดีต นอกจากนี้ป้ายจับยี่ลู้ยเป็นป้ายที่สวยงาม ควรค่าแก่การอนุรักษ์ไว้ ทางตำบลจึงได้มีการปรับปรุงป้ายใหม่ เพราะของเก่ามีสภาพทรุดโทรม</p>		


เป้าประสงค์ /ตัวชี้วัด โครงการ ย่อย	ตัวชี้วัดย่อย	Baseline data		ปีที่ ดำเนิน โครงการ ๒๕๖๔
		มี	ไม่มี	
		<p>จึงมีการซ่อมแซม ปรับภูมิทัศน์ โดยรอบข้าง เพื่อเป็นจุดถ่ายรูปและ แหล่งท่องเที่ยวของตำบลธารน้ำทิพย์</p>  <p>(ก่อนปรับปรุง)</p>  <p>(หลังปรับปรุง)</p>		
	๑.๓ แหล่งท่องเที่ยวเชิง เกษตร: ระบุ รายละเอียด	๑.๓.๑ บ่อปลาแบบมิง/แบมะ ตั้งอยู่ หมู่ ๓ บ้านกาแปะสาตัง เป็นพื้นที่ ส่วนบุคคล โดยมีการจัดกิจกรรมให้ นักท่องเที่ยวที่มาท่องเที่ยวได้ตกปลา และมีที่พักโฮมสเตย์รองรับ นักท่องเที่ยวภายในพื้นที่บ่อปลา นอกจากนี้ยังมีกิจกรรมการแข่งขัน ตกปลาจากการสนับสนุนของ เทศบาลตำบลธารน้ำทิพย์ เพื่อ กระตุ้นการท่องเที่ยว ซึ่งบ่อปลาของ แบบมิงบรรยากาศดี รมรื่น ล้อมรั้วม ด้วยต้นไม้ ภายในพื้นที่บ่อปลาสะอาด เหมาะแก่การมาพักผ่อน		



เป้าประสงค์ /ตัวชี้วัด โครงการ ย่อย	ตัวชี้วัดย่อย	Baseline data		ปีที่ ดำเนิน โครงการ ๒๕๖๔
		มี	ไม่มี	
				
	<p>๑.๔ แหล่งท่องเที่ยวเชิง ธรรมชาติ : ระบุรายละเอียด</p>	<p>๑.๔.๑ หลักเขต ๕๔ A หรือจุดใต้สุด แดนสยาม ตั้งอยู่ที่หมู่ ๑ บ้านอัยเยอร์เบอร์จิง ซึ่งทางเทศบาล ตำบลธารน้ำทิพย์ ได้ก่อสร้างหลักเขต ๕๔ A จำลองไว้เพื่อพัฒนาให้เป็น แหล่งท่องเที่ยวอีกแห่งของตำบล โดยหลักเขต ๕๔ A เป็นหลักเขตที่ กำหนดเนื้อที่อาณาเขตระหว่าง ประเทศไทยกับประเทศมาเลเซีย เป็นจุดที่อยู่ใต้สุดของประเทศไทย ระหว่างเดินเท้าขึ้นสู่หลักเขตจะได้ พบกับพืชพันธุ์ ต้นไม้ไม่น้อยใหญ่ ที่อุดมสมบูรณ์ และจุดหลักเขตตั้งอยู่ บนยอดเขาสูงมีสายลมพัดผ่าน สามารถมองเห็นทิวทัศน์ ไปไกลถึง แดนมาเลเซีย</p> 		

เป้าประสงค์ /ตัวชี้วัด โครงการ ย่อย	ตัวชี้วัดย่อย	Baseline data		ปีที่ ดำเนิน โครงการ ๒๕๖๔
		มี	ไม่มี	
		 <p>๑.๔.๒ กำแพงระหว่างไทย - มาเลเซีย หมู่ ๑ บ้านอัยเยอร์เบอร์จิง เป็นกำแพงปูน ที่กั้นระหว่างประเทศ</p>  <p>ไทย - มาเลเซีย สูงประมาณ ๒ - ๓ เมตร และ ณ จุดนี้สามารถมองเห็น ทิวทัศน์ของประเทศมาเลเซียได้ ชัดเจน</p> <p>๑.๔.๓ น้ำตกรูปหัวใจ ตั้งอยู่หมู่ ๔ บ้านจาเราะซุซุ เป็นน้ำตกที่มี ลักษณะเฉพาะ จากสายน้ำไหล ลดหล่นต่อเนื่องกันลงมาตาม ซอกหิน จนกลายเป็นรูปหัวใจ นักท่องเที่ยวจะได้สัมผัสความเย็น ชื่นชื่นใจ จากสายน้ำที่มีต้นกำหนด จากธรรมชาติ ในผืนป่าที่มีความ อุดมสมบูรณ์</p> 		

เป้าประสงค์ /ตัวชี้วัด โครงการ ย่อย	ตัวชี้วัดย่อย	Baseline data		ปีที่ ดำเนิน โครงการ ๒๕๖๔
		มี	ไม่มี	
		<p>๑.๔.๔ น้ำตกธารน้ำทิพย์ หรือชาวบ้านเรียกกันว่าน้ำตกซาโห ซึ่งเป็นน้ำตกขนาดกลางมีความสูงถึง ๗ ชั้น สูงประมาณ ๕๐ เมตร กว้างประมาณ ๒๐ เมตร เหมาะสำหรับเป็นแหล่งท่องเที่ยวเชิงธรรมชาติ แบบการเดินป่าศึกษาพันธุ์ไม้ต่าง ๆ อีกแห่งหนึ่งของเบตง โดยมีระยะห่างจากสำนักงานเทศบาล ตำบลธารน้ำทิพย์ไปน้ำตกธารน้ำทิพย์ ประมาณ ๑๐ กิโลเมตร</p> 		
		<p>๑.๔.๕ ทะเลหมอกใต้ตัง ทะเลหมอกน้องใหม่ของเบตง ที่มีจุดชมหมอกได้มากกว่า ๑๘๐ องศา ตั้งอยู่หมู่ ๔ บ้านจาเราะชูชู เป็นพื้นที่สวนยางของชาวบ้านที่ได้เปิดให้นักท่องเที่ยวเข้ามาชม โดยชาวบ้านได้ร่วมมือกันปรับปรุงเส้นทางรวมถึงสิ่งอำนวยความสะดวกต่างๆ เช่น จุดกางเต็นท์ ห้องน้ำ ปัจจุบันก็เป็นที่รู้จักของคนเบตงพอสมควร มีนักท่องเที่ยวชาวมาเลเซียมาเที่ยวบ้างแต่ยังไม่มากนัก โดยช่วงเวลาที่เหมาะสมจะมาเที่ยวก็คือช่วงเดือนพฤษภาคมเป็นต้นไปหรือช่วงหน้าฝน เพราะถ้าฝนตกก็จะได้เห็นทะเลหมอกสวย แต่เบตงฝนก็ตกเกือบตลอดทั้งปี</p>		

เป้าประสงค์ /ตัวชี้วัด โครงการ ย่อย	ตัวชี้วัดย่อย	Baseline data		ปีที่ ดำเนิน โครงการ ๒๕๖๔
		มี	ไม่มี	
		<p>ดังนั้นจึงสามารถมาเที่ยวชมได้ตลอด ขึ้นอยู่กับว่าจะเห็นทะเลหมอกมาก หรือน้อยเท่านั้น โดยจากจุดชมวิวเมื่อ มองออกไปเบื้องหน้าจะเป็นทิศ ตะวันตกเฉียงเหนือ ดังนั้นจึงมองไม่เห็นพระอาทิตย์ขึ้น แต่แสงอาทิตย์ยามเช้าจะสาดส่อง ขึ้นมาจากด้านหลัง ทำให้สายหมอก และทิวเขาในบริเวณนั้นกลายเป็นสี ทองสวยงาม</p>  <p>๑.๔.๖ จุดชมวิวทะเลหมอกสอง แผ่นดิน ตั้งอยู่หมู่ ๑ บ้านอัยเยอร์เบอร์จิง อีกหนึ่งจุดชม ทะเลหมอกเบตง อยู่ที่ภูเขา สันกาลาศีร์รอยต่อประเทศมาเลเซีย เพิ่งถูกค้นพบเมื่อไม่นานจากการมอง จากบนยอดภูเขาสันกาลาศีร์ จะเห็น วิวทิวทัศน์ที่สวยงาม สามารถ มองเห็นทิวทัศน์ข้ามไปยังแดน มาเลเซีย ช่วงเช้าที่มีหมอกหนา จะมี ทะเลหมอกผืนใหญ่ที่แผ่ไปทั้งฝั่ง มาเลย์และฝั่งไทย จนได้ชื่อว่า "ทะเล หมอกสองแผ่นดิน" ช่วงสายหรือวัน</p>		

เป้าประสงค์ /ตัวชี้วัด โครงการ ย่อย	ตัวชี้วัดย่อย	Baseline data		ปีที่ ดำเนิน โครงการ ๒๕๖๔
		มี	ไม่มี	
		<p>ฟ้าใส ไม่มีหมอก ก็ให้เห็นวิวิทวิทัศน์ เขาสลับซับซ้อนกันสวยงาม ยามเย็น</p>  <p>จะได้ชมแสงสุดท้ายกับฟ้าเมฆสีสม กับทิวเขาสลับซับซ้อนที่สวยงาม ยิ่งวันไหนที่ฝนตกช่วงบ่าย ช่วงเย็นก็จะได้เห็นไอหมอกยามเย็น ลอยขึ้นมาจากป่าตามทิวเขา</p> <p>๑.๔.๗ ลูกโปะบาตูดิเเน็ง ตั้งอยู่หมู่ที่ ๔ บ้านจาเราะชูชู ตำบลธารน้ำทิพย์</p>		

เป้าประสงค์ /ตัวชี้วัด โครงการ ย่อย	ตัวชี้วัดย่อย	Baseline data		ปีที่ ดำเนิน โครงการ ๒๕๖๔
		มี	ไม่มี	
		<p>ซึ่งคำว่าลูโป๊ะบาตูดีเน็ง เป็นภาษาถิ่น แปลว่า ธารน้ำที่มีผาหินเป็นผนัง โดย ผาหินมีขนาดสูงประมาณ ๑๐ เมตร เป็นความสวยงามที่ธรรมชาติได้มอบไว้ส่วนเส้นทางการล่องแก่งเป็นลำน้ำขนาดใหญ่ มีโขดหินตั้งตัวระเกะระกะ เป็นคลื่นตลอดระยะทาง ๕ กิโลเมตร สามารถสร้างความท้าทายและ สนุกสนานแก่ผู้ที่หลงใหลกิจกรรม การท่องเที่ยว ประเภทล่องแก่งเป็นอย่างยิ่ง ในการเดินทาง สามารถเดินทางโดยรถยนต์หรือรถจักรยานยนต์และเดินทางด้วยเท้าต่อเข้าไปได้</p>  		

เป้าประสงค์ /ตัวชี้วัด โครงการ ย่อย	ตัวชี้วัดย่อย	Baseline data		ปีที่ ดำเนิน โครงการ ๒๕๖๔
		มี	ไม่มี	
	๑.๕ แหล่งท่องเที่ยว อื่นๆ.....	๑.๕.๑ ที่นารกร้าง ตั้งอยู่หมู่ ๒ บ้านบาตตุงแง มีพื้นที่ประมาณ ๑,๐๐๐ ไร่ โดยทางเทศบาลตำบล ธารน้ำทิพย์ได้มีการปรับปรุง และ แก้ไขปัญหพื้นที่ โดยการขุดลอก ถากถาง และทำฝายกั้นน้ำ ซึ่งได้มีการ วางแผนงาน โครงการที่จะพัฒนา ที่นารกร้างให้เป็นแหล่งท่องเที่ยว แห่งใหม่ในตำบลต่อไปในอนาคต		
				
๒. ประชาชนที่ เข้าร่วม โครงการ สามารถเพิ่ม รายได้ จำนวนร้อย ละ ๘๐	๑. จำนวนกลุ่มอาชีพที่ เกี่ยวข้องกับผลิตภัณฑ์ ทางการท่องเที่ยวโดยชุมชน เชิงสร้างสรรค์ จำนวน..... กลุ่มอาชีพ ๑.๑-ระบุชื่อกลุ่มอาชีพ	กลุ่มอาชีพที่เกี่ยวข้องกับผลิตภัณฑ์ ทางการท่องเที่ยวโดยชุมชนเชิง สร้างสรรค์ มี ๒ กลุ่มอาชีพ ได้แก่ ๑.๑.๑ บ๊ะจ่าง ตั้งอยู่หมู่ ๑ (บ้านอัยเยอร์เบอจิง) ๑.๑.๒ จักสาน ตั้งอยู่หมู่ ๓ (บ้านกาแปะชาลิ่ง)		
	๑.๒ จำนวนผลิตภัณฑ์ ทางการท่องเที่ยวของ ชุมชนที่กลุ่มผลิต จำนวนผลิตภัณฑ์ :จุดเด่น อัตลักษณ์ /ประโยชน์ใช้ สอย /ราคา	๑.๒.๑ บ๊ะจ่าง - จุดเด่น อัตลักษณ์ และประโยชน์ ใช้สอย : เริ่มจากการทำขนมบ๊ะจ่างเพื่อมา ไหว้ตามประเพณีของคนจีน แล้วต่อ ยอตมาจำหน่ายในชุมชน จนกระแส ตอบรับเป็นที่น่าพอใจ เกิดการ รวมกลุ่มกัน จากนั้นก็ขายดีขึ้น ตามลำดับ เพื่อสร้างรายได้ให้กับ ครัวเรือน		

เป้าประสงค์ /ตัวชี้วัด โครงการ ย่อย	ตัวชี้วัดย่อย	Baseline data		ปีที่ ดำเนิน โครงการ ๒๕๖๔
		มี	ไม่มี	
		<p>บ๊ะจ่าง เป็นเมนูอาหารเพื่อสุขภาพ อย่างหนึ่ง อย่างข้าวเหนียวก็ช่วย บำรุงซีโครงและม้าม ช่วยให้เจริญ อาหาร ใบไม้ที่นำมาห่อบ๊ะจ่าง ส่วนใหญ่ ก็คือใบไผ่หรือใบไม้กวาด ใบไผ่เป็นยาจีนตัวหนึ่งมีสรรพคุณช่วย ระบายร้อน แก้หุดหงิด เสริมน้ำและ ช่วยขับปัสสาวะได้ด้วย บางทีก็ใส่ พุทราจีน (ต้าจ่าว : อังจ้อ) ด้วย ซึ่งก็มีสรรพคุณอุ่นบำรุงกระเพาะม้าม บำรุงเลือดลมได้ด้วยเช่นกัน อย่างบ้านเรามากใส่เผือก ถั่วลิสง ซึ่งก็ มีสรรพคุณช่วยบำรุงคล้าย ๆ กัน โดยรวมคือช่วยแก้พิษแดด และ แก้อากาศร้อน</p> <p>- ราคา : บ๊ะจ่างที่ขายในชุมชนมี ๓ ราคา คือ บ๊ะจ่างขนาดเล็กราคา ๒๐ บาท บ๊ะจ่างขนาดกลางราคา ๓๐ บาท และบ๊ะจ่างขนาดใหญ่ราคา ๕๐ บาท</p>  <p>๑.๒.๒ จักสาน - จุดเด่น อัตลักษณ์ และประโยชน์ ใช้สอย : กลุ่มแม่บ้านจักสาน ตั้งอยู่หมู่ ๓ บ้านกาแปะซาหลัง ตำบลธารน้ำทิพย์ เป็นงานศิลปหัตถกรรมอย่างหนึ่งที่ สะท้อนให้เห็นภูมิปัญญาชาวบ้านเป็น</p>		


เป้าประสงค์ /ตัวชี้วัด โครงการ ย่อย	ตัวชี้วัดย่อย	Baseline data		ปีที่ ดำเนิน โครงการ ๒๕๖๔
		มี	ไม่มี	
		<p>ภูมิปัญญาของคนในท้องถิ่น สามารถ มาประยุกต์ใช้ในชีวิตประจำวัน ซึ่งมี ประโยชน์ในการดำรงชีวิต มีการ พัฒนาคุณภาพสินค้า ราคาสินค้าเพื่อ สร้างรายได้สู่ชุมชน เป็นสินค้าที่ผลิต ด้วยมือล้วนมีรูปแบบมากมาย สามารถทำตามแบบที่ลูกค้าต้องการ ได้ ผลิตภัณฑ์มีความคงทนแข็งแรง น้ำหนักเบา สะดวกแก่การใช้สอย ดูแลรักษาง่ายไม่เกิดเชื้อราและมีสีสันทน สวยงาม สามารถทดแทนการใช้ ถุงพลาสติก ช่วยลดขยะมูลฝอย และ ราคาไม่แพง</p> <p>- ราคา : เริ่มต้นที่ ๘๐ - ๕๐๐ บาท ตามขนาดไซส์ของสินค้า</p> 		
	๑.๓ ประวัติความเป็นมา/ การก่อตั้ง	๑.๓.๑ บ๊ะจ่าง - ประวัติความเป็นมา : เมื่อสมัยโบราณรุ่นปู่ย่าตายายได้ เดินทางเข้ามาในเมืองไทยโดยอาศัย เรือ ซึ่งใช้เวลาเดินทางนานเป็นเดือน จึงได้ห่อบ๊ะจ่างเก็บมารับประทาน ระหว่างการเดินทางและได้นำสูตร ขนมบ๊ะจ่างมาด้วย โดยชาวบ้าน หมู่ ๑ บ้านอัยเยอร์เบอร์จิง ส่วนใหญ่ จะเป็นคนไทยเชื้อสายจีน เขานิยมกิน		


เป้าประสงค์ /ตัวชี้วัด โครงการ ย่อย	ตัวชี้วัดย่อย	Baseline data		ปีที่ ดำเนิน โครงการ ๒๕๖๔
		มี	ไม่มี	
		<p>ขนมบ๊ะจ่างกันเพราะเป็นข้าวเหนียว นึ่งเก็บได้หลายวันเวลาไปสวน สามารถพกพาไปกินได้สะดวก และ ในทุก ๆ ปีของวันที่ ๕ เดือน ๕ ตามปฏิทินจีนจะเป็นวันเทศกาลไหว้ ขนมบ๊ะจ่างตามประเพณี ขนมบ๊ะจ่างโบราณ เป็นขนมที่คนไทย เชื้อสายจีนนิยมใช้เช่นไหว้ในช่วง เทศกาลสำคัญ เช่น เทศกาลไหว้ บ๊ะจ่างเพื่อเป็นการระลึกถึงบุญคุณ ของพระบูรุษ เทศกาลตรุษจีน เทศกาลไหว้เจ้าต่าง ๆ เป็นขนมที่ กลุ่มสตรีทำได้รับสูตรมาจากการ ถ่ายทอดของบรรพบุรุษมาช้านาน และมีการรวมตัวกันเพื่อเป็นการ อนุรักษ์ประเพณีวัฒนธรรม และ สืบทอดภูมิปัญญาท้องถิ่นของ ชาวไทยเชื้อสายจีน อีกทั้งยังเป็น กระตุ้นให้เกิดการพัฒนาด้านการ ท่องเที่ยวของชุมชนโดยมีชาวไทย เชื้อสายจีนและนักท่องเที่ยวชาว มาเลเซียเข้าร่วมกิจกรรมเทศกาล ไหว้บ๊ะจ่าง และต่อยอดมาจำหน่าย ในชุมชน จนกระแสตอบรับเป็นที่ น่าพอใจ จากนั้นก็ขายดีขึ้นตามลำดับ เนื่องจากเป็นขนมที่สะอาดปราศจาก ผงชูรสและไม่ใส่สารกันบูด บรรจุภัณฑ์ที่ใช้เป็นวัตถุดิบจาก ธรรมชาติ คือ ใบบ๊ะจ่างในการห่อ ขนม รายได้บ๊ะจ่างส่วนใหญ่ได้มาจาก การออกบูธและพรีออเดอร์จากลูกค้า ที่เคยได้กิน และชิม ตามเทศกาลที่ได้ ไปออกบูธ ลูกค้าตั้งใจในรสชาติและ ความหอมอร่อยของบ๊ะจ่างที่ได้ใช้ ใบดอกหญ้าไม้กวาดห่อ ยิ่งทำให้มี</p>		

เป้าประสงค์ /ตัวชี้วัด โครงการ ย่อย	ตัวชี้วัดย่อย	Baseline data		ปีที่ ดำเนิน โครงการ ๒๕๖๔
		มี	ไม่มี	
		<p>กลิ่นหอมเฉพาะตัว ในปัจจุบันได้มีการสืบทอดให้กับลูกหลาน เพื่อเสริมสร้างรายได้ให้กับครัวเรือน</p> <p>๑.๓.๒ จักสาน</p> <p>- ประวัติความเป็นมา</p> <p>: กลุ่มแม่บ้านจักสาน ก่อตั้งปี ๒๕๕๙ ปัจจุบันเข้าเป็นปีที่ ๕ เริ่มแรกก็จะทำเป็นกลุ่มของสัมมาชีพทำน้ำพริก ขึ้นมาก่อน และได้มีงบประมาณเข้ามาของพัฒนาชุมชนแล้วมาต่อยอดด้วยการทำจักสานจากพลาสติก และมีหลายหน่วยงานเข้ามา อย่างแรกที่เข้ามาจุดประกายให้ชุมชน ก็คือ บัณฑิตแรงงานจังหวัด แล้วก็ได้งบประมาณครั้งแรกจาก กอรมน. ภาค ๔ ส่วน ๕ และได้ส่งวิทยากรมาแล้วเริ่มทำกระเป๋าจักสานควบคู่กับน้ำพริก ปัจจุบันทำจักสานพลาสติก รายได้ของตำบล ส่วนใหญ่มาจากการออกบูธและเปิดพรีออเดอร์ทางโซเชียลมีเดีย มีการออกบูธในงานเทศกาลต่าง ๆ ทั้งในอำเภอและต่างจังหวัด โดยมีนักท่องเที่ยวให้ความสนใจเป็นอย่างมาก เป็นงานฝีมือ ลวดลายสีสันสวยงาม ราคาไม่แพง และยังสามารถนำไปใช้ในชีวิตประจำวันทดแทนการใช้ถุงพลาสติก</p>		
	๑.๔ ประธานกลุ่ม/สมาชิกกลุ่มที่คนมาจากชุมชนใดบ้าง	๑.๔.๑ รายชื่อกลุ่มบ๊ะจ่าง หมู่ที่ ๑ (หมู่บ้านอโยธยาบ่อจิ้ง)		
		๑. นางพิมพ์พิศ บัวเนียม ประธานกลุ่ม		
		๒. นางทำนอง ทิวะพล รองประธาน		

เป้าประสงค์ /ตัวชี้วัด โครงการ ย่อย	ตัวชี้วัดย่อย	Baseline data		ปีที่ ดำเนิน โครงการ ๒๕๖๔
		มี	ไม่มี	
		๓. นางเหมวดี ทีปทิพากร เลขานุการ ๔. นางกัญญาณัฐ สุทธิธนสุข ผู้ช่วยเลขานุการ ๕. นางวันเพ็ญ วิริยะศิริธนกนก เหรัญญิก ๖. นางวิไลลักษณ์ ฐิติเมฆินทร์ ผู้ช่วยเหรัญญิก ๗. นางกลีน ศรีสร้างคอม ตรวจสอบ ๘. นางชุลพร แซ่ว่อง ๙. นางสมคิด นามบุรี ๑๐. นางกนกวรรณ แซ่ไว ๑๑. นางจินดา แซ่ว่อง ๑๒. นางจันทนา พงศาวกุล ๑๓. นางเกียงคำ สีทอง ๑๔. นางชุกจิง แซ่ซำ ๑๕. นางสาวนุชจรี แซ่เลื่อง ๑๖. นางสาววิราพรรณ สุทธิสิงห์ ๑๗. นางเยาวนุช แซ่เยี่ยง ๑๘. นางวารุณี ธีระธนานนท์ ๑๙. นางสาวปานใจ แซ่ลก ๒๐. นางกันยา เจริญกุลเมธี ๑.๔.๒ รายชื่อกลุ่มจักสาน หมู่ที่ ๓ (หมู่บ้านกาแปะซาหลัง) ๑. นางวัลภา พันธูระ ประธานกลุ่มแม่บ้าน ๒. นางสาวโนรีชา สาหลัง ๓. นางสาวเซาตะ เจ๊ะตา ๔. นางสาววาเมะ ตาเล๊ะ		

เป้าประสงค์ /ตัวชี้วัด โครงการ ย่อย	ตัวชี้วัดย่อย	Baseline data		ปีที่ ดำเนิน โครงการ ๒๕๖๔
		มี	ไม่มี	
		๕. นางสาวจุฑามาศ ยกทอง ๖. นางสาวนอริยาห์ โต๊ะลง ๗. นางสาวรอหิมะ สาลัง ๘. นางสาววาสนา โต๊ะลง ๙. นางสาวรอชิตะ ดือราแม ๑๐. นางสาวซูไรดา สาลัง ๑๑. นางสาวแยเซาะ แดเบาะ ๑๒. นางสาวรัชนี ชาวดำเขต ๑๓. นางสาววาฮาเราะ ดอเลาะ ๑๔. นางสาวนูรีชา ดากามะ ๑๕. นางสาวรอฮีมะ เจ๊ะเส็น		
	๑.๕ รายได้กลุ่มต่อเดือน/ กำไรต่อเดือน	๑.๕.๑ รายได้กลุ่มปะจ่าง ต่อเดือน ประมาณ ๕,๐๐๐ -๑๐,๐๐๐ บาท กำไร ๒,๕๐๐ - ๕,๐๐๐ บาท ๑.๕.๒ รายได้กลุ่มจักสาน ต่อเดือน ประมาณ ๑,๐๐๐ - ๒,๐๐๐ บาท กำไร ๓๐๐ - ๑๐๐๐ บาท ซึ่งรายได้ ของกลุ่มไม่คงที่ทุกเดือน ขึ้นกับยอด การสั่งซื้อ		
	๑.๖ รายได้ของสมาชิกกลุ่ม ต่อเดือน	๑.๖.๑ รายได้ของสมาชิกกลุ่มปะจ่าง ประมาณ ๑๐๐๐ - ๑๕๐๐ บาท ต่อเดือน ๑.๖.๒ รายได้ของสมาชิกกลุ่มจักสาน ประมาณ ๒๐๐ - ๕๐๐ บาท ต่อเดือน		
	๒. จำนวนโฮมสเตย์ที่ได้รับ มาตรฐานที่กำหนดไว้ จำนวน.....หลัง :ตั้งอยู่ ชุมชนใด ใครเป็นคนดูแล / กลุ่มเป้าหมายเข้าพัก	จำนวนโฮมสเตย์ที่ได้รับมาตรฐานที่ กำหนดไว้ มีจำนวน ๑ หลัง มี ๓ ห้องนอน ๒ ห้องน้ำ ๑ ห้องนั่งเล่น สามารถเข้าพักได้ คณะละ ๒๐-๓๐ คน ราคาที่พักราคาคืน คณะละ ๒,๐๐๐ - ๓,๐๐๐บาทต่อคืน		

เป้าประสงค์ /ตัวชี้วัด โครงการ ย่อย	ตัวชี้วัดย่อย	Baseline data		ปีที่ ดำเนิน โครงการ ๒๕๖๔
		มี	ไม่มี	
		<p>สร้างบนพื้นที่ ๒ ไร่ บริเวณโฮมสเตย์ มีบ่อปลานิลขนาด ๑๕*๑๕ ตารางเมตร ลูกค้ำที่มาพักสามารถตกปลาในบ่อปลาได้ ช่วงวันหยุดปกติลูกค้ำจะเข้าพัก ๒-๓ คณะต่อเดือน ช่วงเทศกาลหยุดยาว ๓-๔ คณะต่อเดือน หากในอนาคตสถานที่แห่งนี้เป็นที่รู้จักและมีนักท่องเที่ยวเพิ่มมากขึ้นทางผู้ประกอบการก็จะขยายพื้นที่และสร้างที่พักโฮมสเตย์เพื่อรองรับนักท่องเที่ยวที่เพิ่มขึ้น</p> <p>ตั้งอยู่ชุมชน กาแปะสาหลัง บ้านเลขที่ ๕/๗ หมู่ ๓ ต.ธารน้ำทิพย์</p> <p>ผู้ดูแล ๑. นายอาฮามะ ดาเดะ (เจ้าของโฮมสเตย์)</p> <p>๒.นางพานิดา เจ๊ะสาเร๊ะ (เจ้าของโฮมสเตย์)</p> <p>กลุ่มเป้าหมายเข้าพัก โฮมสเตย์แห่งนี้ จะเน้นบริการกลุ่มนักท่องเที่ยวที่เดินทางเป็นหมู่คณะ ซึ่งแบ่งได้ ๓ ประเภทใหญ่ คือ นักท่องเที่ยวภายในจังหวัด นักท่องเที่ยวจากต่างจังหวัด และนักท่องเที่ยวจากประเทศเพื่อนบ้าน เช่น ประเทศมาเลเซียเซีย โดยกลุ่มนักท่องเที่ยวจาก ๓ ประเภทดังกล่าว จะมีทั้งกลุ่มนักท่องเที่ยวที่เดินทางมาพักผ่อนโดยเฉพาะ และกลุ่มนักท่องเที่ยวที่เดินทางเพื่อติดต่อธุระ</p>		
				

เป้าประสงค์ /ตัวชี้วัด โครงการ ย่อย	ตัวชี้วัดย่อย	Baseline data		ปีที่ ดำเนิน โครงการ ๒๕๖๔
		มี	ไม่มี	
				
	<p>๓. จำนวนมัคคุเทศก์/นัก สื่อความหมายด้านการ ท่องเที่ยวในชุมชน จำนวนคน :ระบุรายละเอียด ชื่อ ที่อยู่ อายุ อาชีพหลัก รายได้.....</p>	<p>มัคคุเทศก์/นักสื่อความหมาย ด้าน การท่องเที่ยวในชุมชน มีจำนวน ๑๑ คน ดังนี้</p> <p>๑.นายอาจหาญ ประเสริฐจริง ที่อยู่ ๑๘๒ ม.๑ ต.ธารน้ำทิพย์ อายุ ๕๗ ปี อาชีพ ทำสวน</p> <p>๒.นายอมร นิลรัตน์ ที่อยู่ ๑๐๕ ม.๒ ต.ธารน้ำทิพย์ อายุ ๔๒ ปี อาชีพ รอง ปลัดเทศบาลตำบลธารน้ำทิพย์</p> <p>๓.นายธานัท ทับทวี ที่อยู่ ๑๐๕ ม.๒ ต.ธารน้ำทิพย์ อายุ ๔๓ ปี อาชีพ นายช่างโยธาอาวุโส</p> <p>๔.นายสมนึก ปือราเฮง ที่อยู่ ๑๐๕ ม.๒ ต.ธารน้ำทิพย์ อายุ ๔๕ ปี อาชีพ คนงาน</p> <p>๕.นายยาหะยา แวมะมิง ที่อยู่ ๓๕/๑ ม.๒ ต.ธารน้ำทิพย์ อายุ ๔๐ ปี อาชีพ ทำสวน</p> <p>๖.นายกนกศักดิ์ ตือมาลี ที่อยู่ ๑๗/๑๗ ม.๒ ต.ธารน้ำทิพย์ อายุ ๔๐ ปี อาชีพ ทำสวน</p> <p>๗.นายอับดุลอาดิร กาเซ็ง ที่อยู่ ๑๔/๓ ม.๓ ต.ธารน้ำทิพย์ อายุ ๕๐ ปี อาชีพ ทำสวน</p> <p>๘.นายสะมะแอ สาดิ ที่อยู่ ๑๒/๔ ม.๔ ต.ธารน้ำทิพย์ อายุ ๕๘ ปี อาชีพ ทำสวน</p>		


เป้าประสงค์ /ตัวชี้วัด โครงการ ย่อย	ตัวชี้วัดย่อย	Baseline data		ปีที่ ดำเนิน โครงการ ๒๕๖๔
		มี	ไม่มี	
		<p>๙.นายต่อเลาะ สาและ ที่อยู่ ๓๐/๓ ม.๔ ต.ธารน้ำทิพย์ อายุ ๕๗ ปี อาชีพ ทำสวน</p> <p>๑๐.นายอุดม ซาแก้ง ที่อยู่ ๑๓๖/๒ ม.๔ ต.ธารน้ำทิพย์ อายุ ๔๔ ปี อาชีพ ทำสวน</p> <p>๑๑.นายแสงไท ภคพงษ์ ที่อยู่ ๒๗ ถนนวีระพัน ซอย ๑ อาชีพ ทำสวน</p> <p>ในส่วนรายได้จากมัคคุเทศก์ของแต่ละคนนั้น คิดเป็นรายวันจะตก ประมาณวันละ ๕๐๐ - ๑,๐๐๐ บาท คิดเป็นเดือนจะตกประมาณ ๔,๐๐๐ - ๗,๕๐๐ บาทต่อคน ซึ่งรายได้ในส่วนนี้ ไม่ได้เป็นรายได้ประจำ</p>		
	<p>๔. จำนวนผู้ประกอบการด้านการท่องเที่ยวในชุมชน จำนวน คน:ระบุ รายละเอียด ชื่อ ที่อยู่ อายุ อาชีพหลัก รายได้</p>	<p>ผู้ประกอบการด้านการท่องเที่ยวในชุมชน จำนวน ๒ คน ได้แก่</p> <p>๑.ชื่อผู้ประกอบการ :</p> <p>นายมาฮามะ ดาเดะ</p> <p>ชื่อกิจการ : ส่วนตัว</p> <p>ดำเนินกิจการเกี่ยวกับ : โฮมสเตย์</p> <p>สถานที่ตั้ง : ๕/๗ หมู่ ๓ บ้านกาแป๊ะ</p> <p>ชาลิ่ง ต.ธารน้ำทิพย์ อ.เบตง จ.ยะลา</p> <p>๙๕๑๑๐ ติดต่อก : ๐๘๙๙๗๕๗๖๕๖</p>		
		<p>นายมาฮามะ ดาเดะ อายุ ๕๘ ปี ทำอาชีพเกษตรกร มีรายได้ประมาณ ๖,๐๐๐ บาทต่อเดือน เดิมอาศัยอยู่ที่ ๑๗/๑๖๐ หมู่ ๑ ต.ยะรม</p>		



เป้าประสงค์ /ตัวชี้วัด โครงการ ย่อย	ตัวชี้วัดย่อย	Baseline data		ปีที่ ดำเนิน โครงการ ๒๕๖๔
		มี	ไม่มี	
		<p>อ.เบตง จ.ยะลา ๙๕๑๑๐ โดยมี กิจการส่วนตัวคือ เปิดบริการเกี่ยวกับ โฮมสเตย์ เป็นโฮมสเตย์บ้านสวนที่ เปิดให้นักท่องเที่ยวเข้ามาพัก ตั้งอยู่ ที่ ๕/๗ หมู่ ๓ บ้านกาแป๊ะชาลัง ต. ธารน้ำทิพย์ อ.เบตง จ.ยะลา ๙๕๑๑๐ มีพื้นที่สวนประมาณ ๒ ไร่ เปิดบริการโฮมสเตย์หลังใหญ่ ๑ หลัง บริการมาตั้งแต่ พ.ศ.๒๕๖๒ ลักษณะบ้านพักเป็นสัดส่วน มีที่นอน สะอาดและสบาย มีห้องน้ำที่สะอาด บริการห้องครัวและอุปกรณ์ที่ใช้ใน ครัว เป็นโฮมสเตย์ที่ร่มเย็น มี สิ่งแวดล้อมที่ดี และอยู่ใกล้ชิดกับ ชุมชนท้องถิ่น และยังให้บริการตก ปลานิล โดยคิดราคาปลาที่ตกเบ็ดได้ ๑ กิโล ๙๐ บาท ส่วนใหญ่กลุ่มคนที่ เข้ามาบริการจะมาจากต่างพื้นที่ และ เป็นกลุ่มคณะ</p> <p>ชื่อผู้ประกอบการ : นายฮัสบูลเลาะ ดาเดะ ชื่อกิจการ : บ่อปลาแบมิง ดำเนินกิจการเกี่ยวกับ : บริการตก ปลานิล สถานที่ตั้ง : หมู่ ๓ บ้านกาแป๊ะชาลัง ต.ธารน้ำทิพย์ อ.เบตง จ.ยะลา ๙๕๑๑๐ ติดต่อ : ๐๘๕๗๙๒๑๕๑๒</p>		
				


เป้าประสงค์ /ตัวชี้วัด โครงการ ย่อย	ตัวชี้วัดย่อย	Baseline data		ปีที่ ดำเนิน โครงการ ๒๕๖๔
		มี	ไม่มี	
		<p>นายฮัสบุลเลาะ ดาเดะ อายุ ๕๐ ปี อาชีพทำสวน มีรายได้ประมาณ ๕,๐๐๐ บาทต่อเดือน เดิมอาศัยอยู่ที่ ๑๗/๑๕ หมู่ ๒ ต.ธารน้ำทิพย์ อ.เบตง จ.ยะลา ๙๕๑๑๐ โดยมีกิจการส่วนตัวคือ เปิดบริการตกปลานิล</p> <p>ในบ่อดินขนาดใหญ่ ๑ บ่อ ตั้งอยู่ที่หมู่ ๓ บ้านกาแป๊ะซาลัง ต.ธารน้ำทิพย์ อ.เบตง จ.ยะลา ๙๕๑๑๐</p> <p>เปิดบริการมาตั้งแต่ พ.ศ.๒๕๖๓ โดยบ่อปลาแบมิง มีการจัดกิจกรรมให้นักท่องเที่ยวได้มาตกปลา และในเดือนสิงหาคม ปีที่ผ่านมา ได้มีการจัดกิจกรรมแข่งขันตกปลา จากการสนับสนุนของเทศบาลตำบลธารน้ำทิพย์ ซึ่งมีคนต่างพื้นที่เข้ามาร่วมกิจกรรมมากมาย เป็นส่วนหนึ่งในการกระตุ้นให้นักท่องเที่ยวได้มาเที่ยวในพื้นที่</p>		
	๕. จำนวนเครือข่ายการทำงานท่องเที่ยวโดยชุมชนเชิงสร้างสรรค์ในชุมชน จำนวน.....เครือข่าย ระบุรายละเอียด	เครือข่ายการทำงานท่องเที่ยวโดยชุมชนเชิงสร้างสรรค์มี ๒ เครือข่าย คือ ท้องถิ่นเป็นเครือข่ายของทางเทศบาลตำบลธารน้ำทิพย์ และท้องที่เป็นเครือข่ายของกำนัน ผู้ใหญ่บ้าน และชาวบ้าน ซึ่งมีการดำเนินงานของเครือข่ายการทำงานท่องเที่ยวชุมชนเชิงสร้างสรรค์ เป็นการประสานงาน		



เป้าประสงค์ /ตัวชี้วัด โครงการ ย่อย	ตัวชี้วัดย่อย	Baseline data		ปีที่ ดำเนิน โครงการ ๒๕๖๔
		มี	ไม่มี	
		<p>เครือข่ายท้องถิ่นกับท้องถิ่นและร่วมกับชุมชนในตำบลธารน้ำทิพย์ มุ่งมั่นดำเนินการส่งเสริมและสนับสนุนการสร้างเศรษฐกิจในตำบลธารน้ำทิพย์ เพื่อพัฒนาขีดความสามารถในการบริหารจัดการการท่องเที่ยวอย่างยั่งยืน นำความหลากหลายด้านวัฒนธรรมและทรัพยากรของแต่ละหมู่บ้านมาใช้ ให้เกิดการพัฒนาอย่างสร้างสรรค์</p>		
	<p>๖.ผลิตภัณฑ์/บริการที่เป็นรายได้หลักจากการท่องเที่ยวของชุมชน จำนวน..... ผลิตภัณฑ์/บริการ: ระบุรายละเอียด</p>	<p>ผลิตภัณฑ์/บริการที่เป็นรายได้หลักจากการท่องเที่ยวของชุมชน มี ๔ ผลิตภัณฑ์/บริการ</p> <p>๖.๑ กลุ่มจักสาน ตั้งอยู่หมู่ ๓ กลุ่มแม่บ้านกาแปะสาหลัง เป็นการทำจักสานกระเป่า และตะกร้าจากเส้นพลาสติกแทนการใช้ถุงพลาสติก และผลิตภัณฑ์จักสานจากเส้นพลาสติก มีหลายรูปแบบที่สามารถทำเป็นของชำร่วย ของใช้ ตกแต่ง ของที่ระลึกใช้ในงานเทศกาลต่าง ๆ สำหรับผลิตภัณฑ์ที่จะจำหน่าย มีราคาตั้งแต่ ๕๐ บาท ไปจนถึงราคา ๒๕๐ บาท</p>  <p>๖.๒ บ่อปลาจีน การเลี้ยงปลาจีนและปลานิล ในบ่อดินขนาดใหญ่ของตำบลธารน้ำทิพย์ เป็นการเลี้ยงโดย</p>		

เป้าประสงค์ /ตัวชี้วัด โครงการ ย่อย	ตัวชี้วัดย่อย	Baseline data		ปีที่ ดำเนิน โครงการ ๒๕๖๔
		มี	ไม่มี	
		<p>วิธีเลียนแบบธรรมชาติ การเพราะเลี้ยงปลาน้ำจืดเป็นที่นิยมกันอย่างแพร่หลายในตำบลธารน้ำทิพย์ เนื่องจากเป็นสัตว์เศรษฐกิจที่เป็นที่นิยมชนิดหนึ่งซึ่งเลี้ยงง่าย เจริญเติบโตเร็วและเป็นที่นิยมบริโภค อีกทั้งยังเป็นที่นิยมนำมาประกอบอาหารและส่งเป็นสินค้าออกสู่ตลาด เพื่อสร้างรายได้ให้กับชุมชน และมีการจัดกิจกรรมแข่งขันตกปลา โดยคิดราคาปลาที่ตกเบ็ดได้กิโลกรัมละ ๙๐ บาท เพื่อกระตุ้นนักท่องเที่ยวที่มาใช้บริการ</p>  <p>๖.๓ โฮมสเตย์ บ้านสวนที่เปิดให้นักท่องเที่ยวเข้ามาพัก ตั้งอยู่ที่ ๕/๗ หมู่ ๓ บ้านกาแปะซาหลัง เป็นพื้นที่ส่วนบุคคล มีพื้นที่สวนประมาณ ๒ ไร่ เปิดบริการโฮมสเตย์หลังใหญ่ ๑ หลัง บริการมาตั้งแต่ พ.ศ.๒๕๖๒ ลักษณะบ้านพักเป็นสัดส่วน มีที่นอนสะอาดและสบาย มีห้องน้ำที่สะอาด บริการห้องครัวและอุปกรณ์ที่ใช้ในครัว เป็นโฮมสเตย์ที่ร่มเย็น มีสิ่งแวดล้อมที่ดี และอยู่ใกล้ชิดกับชุมชนท้องถิ่น และยังให้บริการตกปลานิล โดยคิดราคาปลาที่ตกเบ็ดได้ ๑ กิโล ๙๐ บาท โฮมสเตย์แห่งนี้จะเน้นบริการกลุ่มนักท่องเที่ยวที่เดินทางเป็นหมู่คณะ</p>		

เป้าประสงค์ /ตัวชี้วัด โครงการ ย่อย	ตัวชี้วัดย่อย	Baseline data		ปีที่ ดำเนิน โครงการ ๒๕๖๔
		มี	ไม่มี	
		<p>ซึ่งแบ่งได้ ๓ ประเภทใหญ่ คือ</p> <p>นักท่องเที่ยวภายในจังหวัด</p> <p>นักท่องเที่ยวจากต่างจังหวัด และ</p> <p>นักท่องเที่ยวจากประเทศเพื่อนบ้าน</p> <p>เช่น ประเทศมาเลเซีย เซีย โดยกลุ่ม</p> <p>นักท่องเที่ยวจาก ๓ ประเทศดังกล่าว</p> <p>จะมีทั้งกลุ่มนักท่องเที่ยวที่เดินทางมา</p> <p>พักผ่อนโดยเฉพาะ และกลุ่ม</p> <p>นักท่องเที่ยวที่เดินทางเพื่อติดต่อธุรกิจ</p>		
	<p>๗. จำนวนสื่อประชาสัมพันธ์</p> <p>เกี่ยวกับการท่องเที่ยวใน</p> <p>ชุมชน จำนวน.....สื่อ :ใคร</p> <p>เป็นผู้ผลิตสื่อ</p>	<p>จำนวนสื่อประชาสัมพันธ์เกี่ยวกับ</p> <p>การท่องเที่ยวในชุมชน มี ๓ สื่อ ดังนี้</p> <p>๑. เว็บไซต์</p> <p>http://fms.yru.ac.th/betong/page/๓๒/คู่มือท่องเที่ยวบ้านธารน้ำทิพย์.html</p> <p>๒. Facebook</p> <p>https://mobile.facebook.com/profile.php</p> <p>๓. แผ่นพับ</p> <p>ผู้ผลิตสื่อ</p> <p>๑. นางสาววาสนา บาชอ</p> <p>๒. นางสาวอารีญา แดเมาะ</p> <p>๓. นายอาลี ขอแต่๊ะ</p>		



เป้าประสงค์ /ตัวชี้วัด โครงการ ย่อย	ตัวชี้วัดย่อย	Baseline data		ปีที่ ดำเนิน โครงการ ๒๕๖๔
		มี	ไม่มี	
๓. มีศูนย์ การเรียนรู้ ชุมชน ๑ แห่ง	๑. จำนวนแหล่งเรียนรู้ที่มี ศักยภาพด้านการบริหาร จัดการท่องเที่ยวโดยชุมชน จำนวน...แห่งในตำบล[มีกี่ ชุมชนที่มีแหล่งเรียนรู้] ระบุ ชื่อแหล่งเรียนรู้		ทางตำบลธารน้ำทิพย์ ต้องการสร้างศูนย์การ เรียนรู้ ๑ แห่ง คือ ศูนย์บริการ นักท่องเที่ยวตำบล ธารน้ำทิพย์ ซึ่งต้องมี การสร้างเครือข่าย เชื่อมโยงระหว่าง หน่วยงานภาครัฐและ ภาคเอกชน กับธุรกิจ ที่เกี่ยวข้องใน อุตสาหกรรม ท่องเที่ยว โดยจะเป็น การบูรณาการร่วมกัน เป็นการให้บริการ สาธารณะประโยชน์ แก่นักท่องเที่ยวและ บุคคลทั่วไป โดยไม่ แสวงหาผลกำไร จะต้องให้ข้อมูล ข่าวสารแก่ นักท่องเที่ยวได้ ศูนย์การเรียนรู้ชุมชน จะจัดตั้งอยู่ใน สำนักงานเทศบาล ตำบลธารน้ำทิพย์ หมู่ที่ ๒ โดยมีความ ประสงค์ต้องการ อุปกรณ์ ต่าง ๆ ใน ศูนย์การเรียนรู้ชุมชน เช่น อาคาร แพนพับ แผนที่ เป็นต้น นอกจากนี้ ควรจะมี ศูนย์บริการ นักท่องเที่ยวออนไลน์	

เป้าประสงค์ /ตัวชี้วัด โครงการ ย่อย	ตัวชี้วัดย่อย	Baseline data		ปีที่ ดำเนิน โครงการ ๒๕๖๔
		มี	ไม่มี	
			ที่นักท่องเที่ยว สามารถค้นหาข้อมูล ต่าง ๆ ได้ เช่น ที่พัก โฮมสเตย์ ร้านอาหาร และสถานที่ท่องเที่ยว ผ่านระบบออนไลน์	
	๒. จำนวนกลุ่มเป้าหมาย ที่มาใช้บริการ จำนวน..... กลุ่ม ระบุรายละเอียด		กลุ่มเป้าหมายหลักที่ คาดว่าจะมาใช้บริการ ในศูนย์การเรียนรู้ ชุมชนมี ๓ กลุ่มใหญ่ ได้แก่ กลุ่มของ นักท่องเที่ยวภายใน จังหวัด, ต่างจังหวัด และนักท่องเที่ยวจาก ต่างประเทศใกล้เคียง เช่น ประเทศมาเลเซีย	
	๓. จำนวนหน่วยงาน/ ผู้รับผิดชอบแหล่งเรียนรู้ จำนวน..... หน่วยงาน/กลุ่มอาชีพ		หน่วยงานที่รับผิดชอบ ศูนย์การเรียนรู้ชุมชน มี ๑ หน่วยงาน คือ สำนักงานเทศบาล ตำบลธารน้ำทิพย์ โดยคุณอมร นิลรัตน์(รองปลัด) เป็นผู้รับผิดชอบ หน่วยงานนี้	